









Legende:

-  Zebrastrassen
-  Lichtsignalanlage
-  Querungshilfe
-  Querungshilfe mit Zebrastrassen
-  Fußgängerunterführung
-  empfohlener Schulweg
-  Tempo 30 Zone
-  Verkehrsberuhigter Bereich / Fußgängerzone

FRIEDRICHSHAFEN

Schulwegplan
 Albert-Merglen-Schule und Merianschule

Lageplan Maßstab 1: 6000
 Stadt Friedrichshafen
 erstellt: 2012-05-15 BSU/SBA/ri